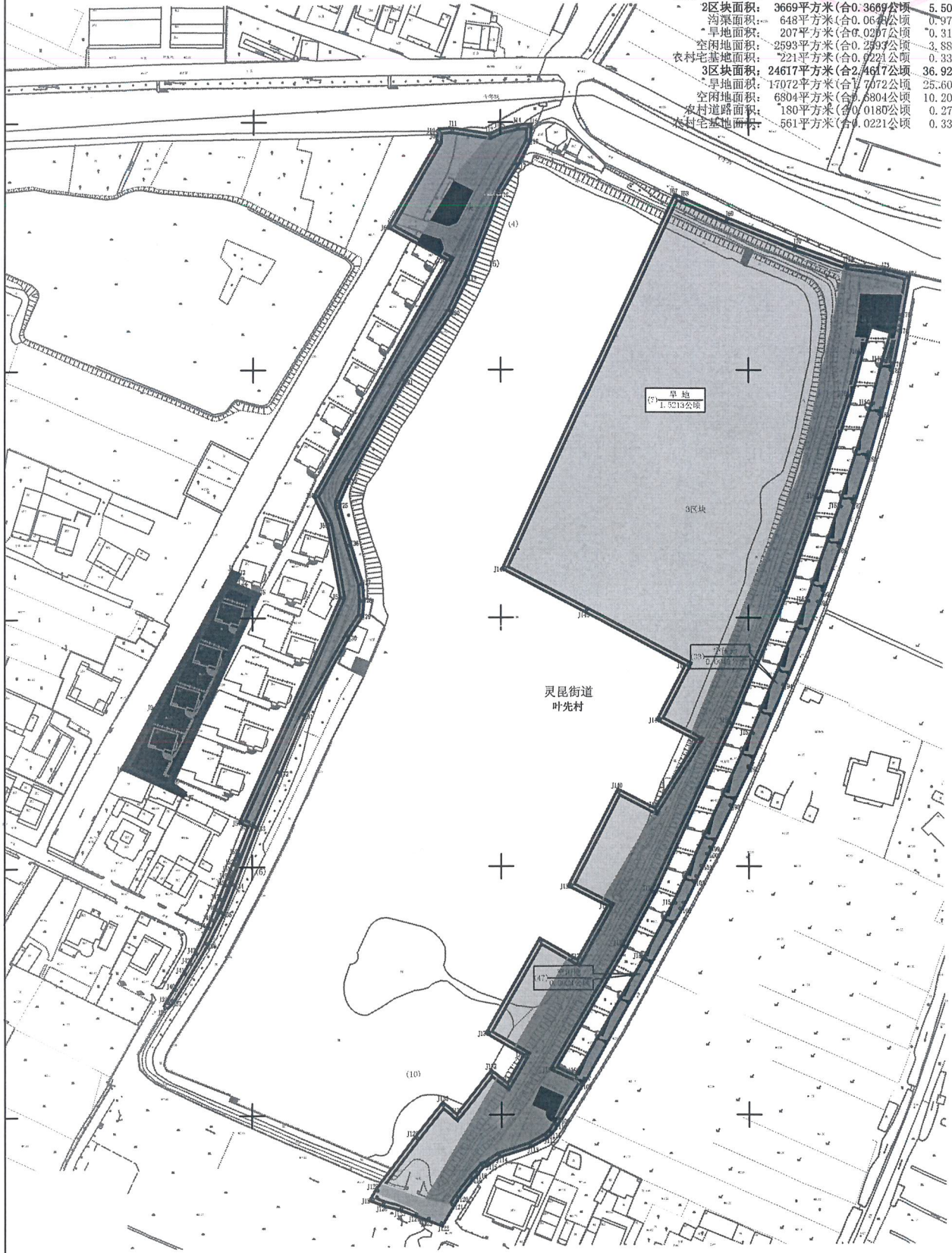


叶先村旅游配套设施用地地块二



588.0 3094.9 588.4 3094.9

叶先村旅游配套设施用地地块二征地总面积: 29642平方米(合2.9642公顷 44.4630亩)
 其中: 洞头区灵昆街道叶先村面积: 29642平方米(合2.9642公顷 44.4630亩)
 沟渠面积: 648平方米(合0.0648公顷 0.9720亩)
 旱地面积: 17279平方米(合1.7279公顷 25.9185亩)
 空闲地面积: 9397平方米(合0.9397公顷 14.0955亩)
 农村道路面积: 180平方米(合0.0180公顷 0.2700亩)
 农村宅基地面积: 2138平方米(合0.2138公顷 3.2070亩)
 1区块面积: 1356平方米(合0.1356公顷 2.0340亩)
 农村宅基地面积: 1356平方米(合0.1356公顷 2.0340亩)
 2区块面积: 3669平方米(合0.3669公顷 5.5035亩)
 沟渠面积: 648平方米(合0.0648公顷 0.9720亩)
 旱地面积: 207平方米(合0.0207公顷 0.3105亩)
 空闲地面积: 2593平方米(合0.2593公顷 3.8895亩)
 农村宅基地面积: 221平方米(合0.0221公顷 0.3315亩)
 3区块面积: 24617平方米(合2.4617公顷 36.9255亩)
 旱地面积: 17072平方米(合1.7072公顷 25.6080亩)
 空闲地面积: 6804平方米(合0.6804公顷 10.2060亩)
 农村道路面积: 180平方米(合0.0180公顷 0.2700亩)
 农村宅基地面积: 561平方米(合0.0561公顷 0.8415亩)



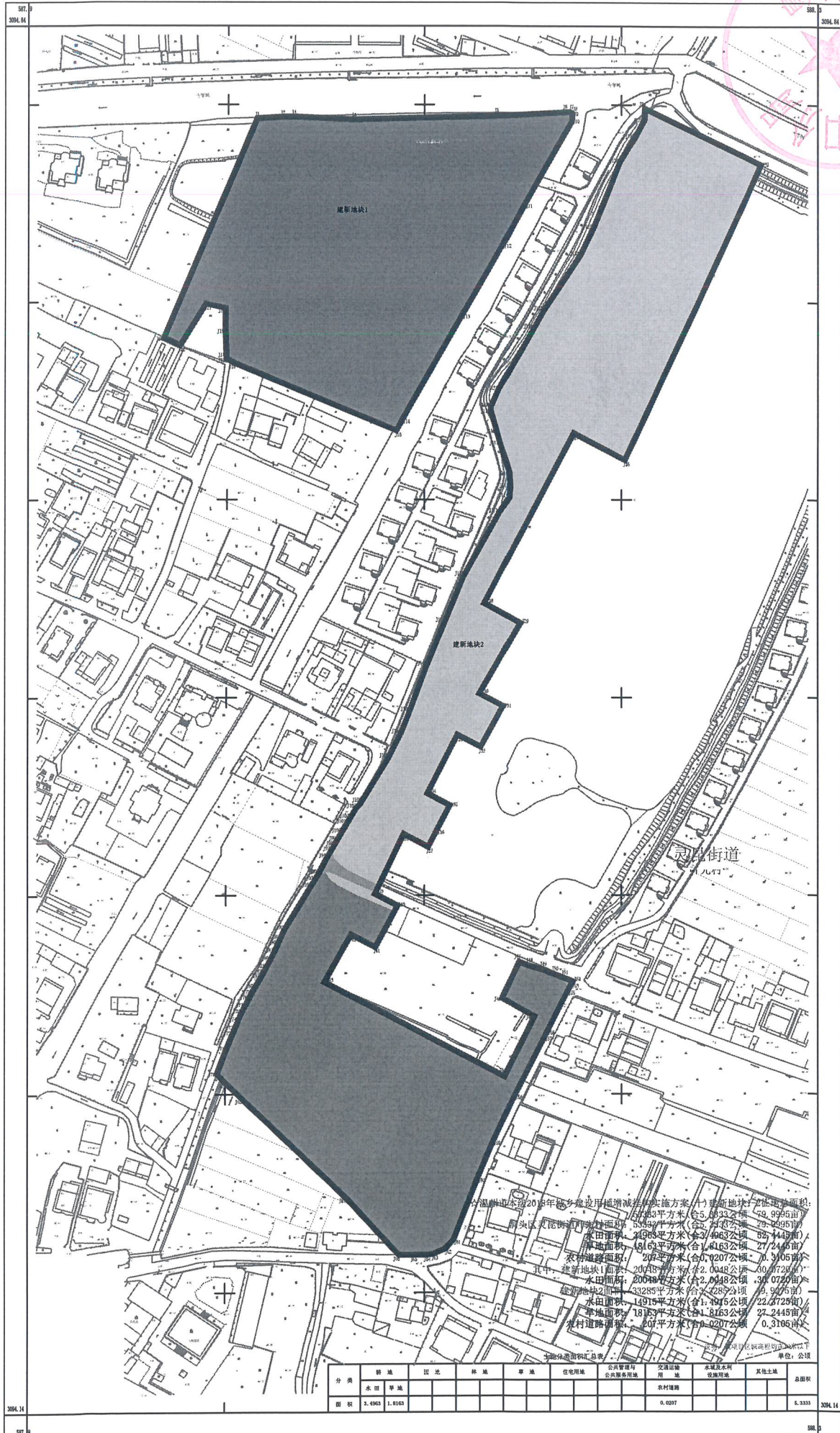
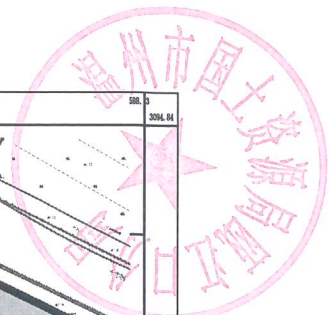
说明: 该项目区域高程均在10米以下
 单位: 公顷

土地分类面积汇总表


分类	耕地	园地	林地	草地	住宅用地	公共管理与 公共服务用地	交通运输 用地	水域及水利 设施用地	其他土地	总面积
					农村宅基地		农村道路	沟渠	空闲地	
面积	1.7279				0.2138		0.0180	0.0648	0.9397	2.9642

3094.3 588.0 588.4 3094.3

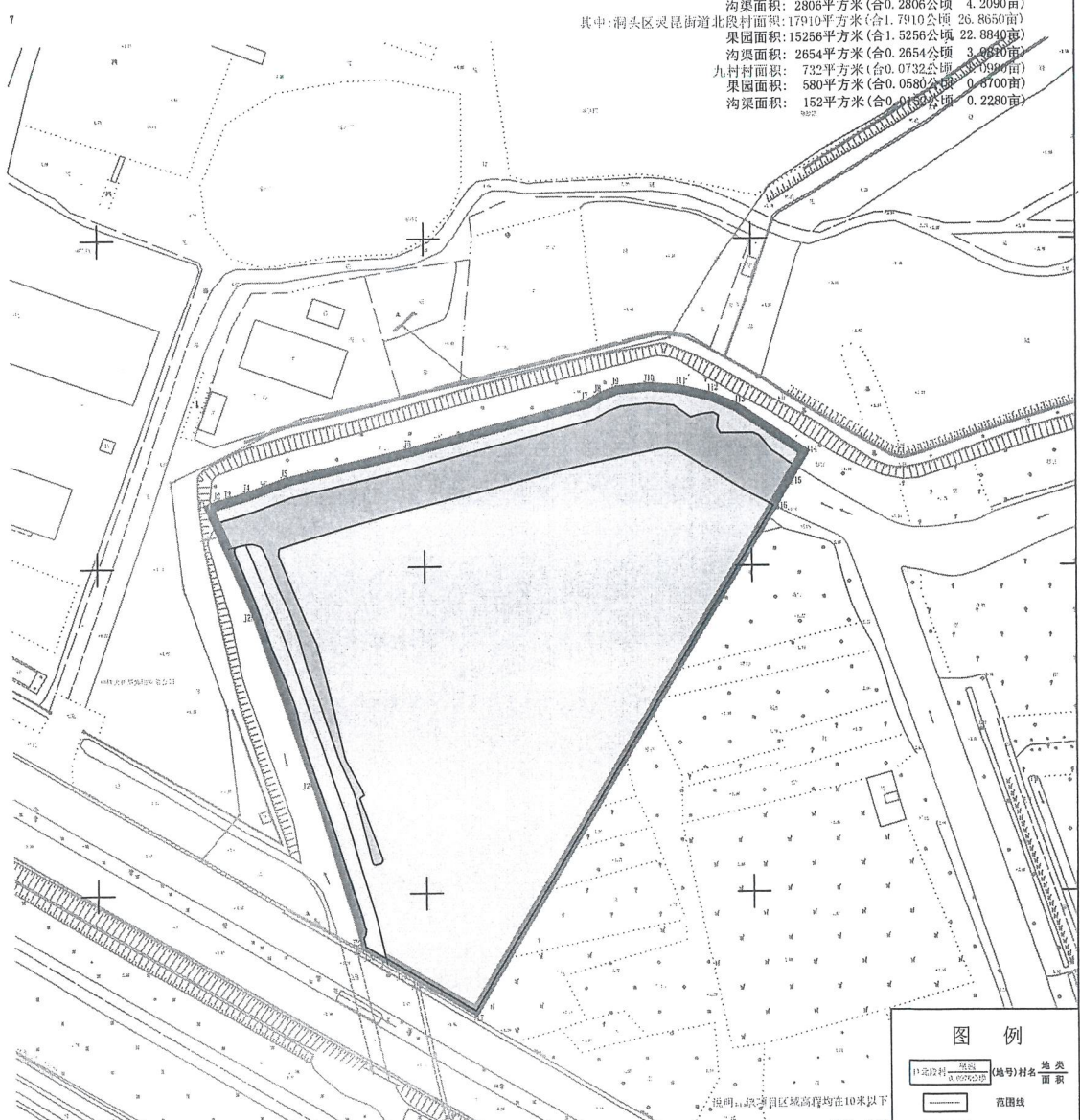
☆温州市本级2018年城乡建设用地增减挂钩实施方案(十)建新地块1-2



产业用地港口码头招拍挂地块



产业用地港口码头招拍挂地块面积: 18642平方米(合1.8642公顷 27.9630亩)
 果园面积: 15836平方米(合1.5836公顷 23.7540亩)
 沟渠面积: 2806平方米(合0.2806公顷 4.2090亩)
 其中: 洞头区灵昆街道北段村面积: 17910平方米(合1.7910公顷 26.8650亩)
 果园面积: 15256平方米(合1.5256公顷 22.8840亩)
 沟渠面积: 2654平方米(合0.2654公顷 3.9810亩)
 九村村面积: 732平方米(合0.0732公顷 1.0980亩)
 果园面积: 580平方米(合0.0580公顷 0.8700亩)
 沟渠面积: 152平方米(合0.0152公顷 0.2280亩)



图例

——	范围线
——	界桩及编号
——	沟渠
——	果园

注: 图中阴影区高程均在10米以下
 单位: 公顷

分类	耕地	园地	林地	草地	住宅用地	公共管理与 公共服务用地	交通运输 用地	水域及水利 设施用地	其他土地	总面积
面积		1.5836					0.2806			1.8642

1:1000