



温州市核心区江滨单元D-07、D-17地块土地勘测定界表

勘测定界单位：温州东纬测绘信息有限公司(公章)

填表日期： 年 月 日

单位：公顷

序号	权属单位	土地性质	面积	农用地															建设用地			未利用地														
				耕地			园地				林地			草地		交通運輸用地	水域及水利设施用地		其他土地		住宅用地	其他土地	水域及水利设施用地													
				小计	水田	水浇地(含蔬菜地)	旱地	小计	果园	茶园	其他园地	小计	灌木林地	其他林地	小计	天然牧草地	人工牧草地	农村道路	小计	坑塘水面				沟渠	小计	设施农用地	合计	合计	内陆滩涂							
1	第一经济合作社	集体	0.3167																										0.3167		0.3167					
合计			0.3167																											0.3167		0.3167				
其中	集体	征收使用	0.3167																											0.3167		0.3167				
	国有																																			
权属单位签名盖章确认				所在乡(镇、街道)签名盖章确认																			县镇自然资源和规划局签名盖章确认													





# 建设用地涉及的其他地上附着物调查表

项目名称：温州市核心片区江滨单元 D-07、D-17 地块

调查单位：鹿城区人民政府五马街道办事处



填表时间：2022 年 月 日

一、其他地上附着物（包干）				
序号	地类	面积（公顷）	权利人	备注
1	建设用地	0.3167	温州市鹿城区 滨江街道黎一 村经济合作社	
合计		0.3167		
二、特殊附着物				
序号	特殊附着物名称	数量	权利人	备注
调查人员签字（两人以上）				
权属单位盖章				

备注：1. 实行包干的其他地上附着物（包括道坦、围墙、涵洞、水井、坎埠、杆柱、矿渣、简易棚等），包干费为 10 万元/亩。2. 特殊附着物包括坟墓 1.35 万元/穴，现（残）值较高的桥梁、亭台、门台，海岛水井等实行评估的特殊附着物，按不同种类（按不同规格区分）实际数量填写；3. 调查人员签字至少为两人。4. 本表按照土地所有权单位填报，项目用地涉及多个所有权单位的，应分别填报

# 集体土地使用权调查表

项目名称：温州市核心片区江滨单元 D-07、D-17 地块  
 调查单位：鹿城区人民政府五马街道办事处 填表时间：2022 年 月 日

一、土地承包经营权				
序号	承包权证或权属证明	权利人	拟征收面积(公顷)	备注
二、林地使用权				
序号	承包权证或权属证明	权利人	拟征收面积(公顷)	备注
三、建设用地使用权（除房屋基底占地外）				
序号	承包权证或权属证明	权利人	拟征收面积(公顷)	备注
1	权属证明	温州市鹿城区滨江街道黎一村经济合作社	0.3167	
合计			0.3167	
调查人员签字（两人以上）				
权属单位盖章				

备注：1.涉及到的其他使用权一并调查。  
 2.本表按照土地所有权单位填报，项目用地涉及多个所有权单位的，应分别填报

## 集体土地使用权权属证明

温州市核心片区江滨单元D-07、D-17地块项目拟征收我村（社）集体土地0.3167公顷，详见温州东纬测绘信息有限公司测绘的勘界编号：2022-017号土地勘测定界成果图。其中0.3167公顷土地因未办理集体土地证，故无法填写《集体土地使用权调查表》权证证号，现证明以下拟征收土地使用权为权利人所有，具体名单如下：

序号	权利人	拟征收面积（公顷）	备注
1	温州市鹿城区滨江街道黎一村经济合作社	0.3167	
合计		0.3167	

特此证明。

鹿城区滨江街道黎一村经济合作社（盖章）

2022年 月 日





# 集体土地涉及房屋及土地使用权调查表

项目名称：温州市核心片区江滨单元 D-07、D-17 地块

调查单位：鹿城区人民政府五马街道办事处

填表时间：2022 年 月 日

序号	户名	地址	土地用途	房屋占地面积 (m <sup>2</sup> )	总建筑面积 (m <sup>2</sup> )	其中		在册人口数		备注
						产权建筑面积 (m <sup>2</sup> )	未经登记建筑面积 (m <sup>2</sup> )	农业	非农业	
/	/	/	/	/	/	/	/	/	/	
合计										
调查人员签字 (两人以上)										
权属单位盖章										

注：非住宅用户不必填写在册人口数