



集体土地使用权调查表

项目名称：温州市核心片区江滨单元 D-14、D-16 地块

调查单位：鹿城区人民政府五马街道办事处

填表时间：2022 年 月 日

一、土地承包经营权				
序号	承包权证或权属证明	权利人	拟征收面积 (公顷)	备注
二、林地使用权				
序号	承包权证或权属证明	权利人	拟征收面积 (公顷)	备注
三、建设用地使用权（除房屋基底占地外）				
序号	承包权证或权属证明	权利人	拟征收面积 (公顷)	备注
1	权属证明	温州市鹿城区滨江街道黎一村经济合作社	0.0484	
合计			0.0484	
调查人员 签字（两人以上）				
权属单位 盖章				

备注：1.涉及到的其他使用权一并调查。

2.本表按照土地所有权单位填报，项目用地涉及多个所有权单位的，应分别填报





集体土地涉及房屋及土地使用权调查表

项目名称：温州市核心片区江滨单元 D-14、D-16 地块

调查单位：鹿城区人民政府五马街道办事处

填表时间：2022 年 月 日

序号	户名	地址	土地用途	房屋占地面积 (m ²)	总建筑面积 (m ²)	其中		在册人口数		备注
						产权建筑面积 (m ²)	未经登记建筑面积 (m ²)	农业	非农业	
/	/	/	/	/	/	/	/	/	/	/
合计										
调查人员签字 (两人以上)										
权属单位盖章										

注：非住宅用户不必填写在册人口数



建设用地涉及的其他地上附着物调查表



项目名称：温州市核心片区江滨单元 D-14、D-16 地块

调查单位：鹿城区人民政府五马街道办事处

填表时间：2022 年 月 日

一、其他地上附着物（包干）				
序号	地类	面积（公顷）	权利人	备注
1	建设用地	0.0484	温州市鹿城区 滨江街道黎一 村经济合作社	
合计		0.0484		
二、特殊附着物				
序号	特殊附着物名称	数量	权利人	备注
调查人员签字（两人以上）				
权属单位盖章				

备注：1.实行包干的其他地上附着物（包括道坦、围墙、涵洞、水井、坎埠、杆柱、矿渣、简易棚等），包干费为10万元/亩。2.特殊附着物包括坟墓1.35万元/穴，现（残）值较高的桥梁、亭台、灯台、海岛水井等实行评估的特殊附着物，按不同种类（按不同规格区分）实际数量填写；3.调查人员签字至少为两人。4.本表按照土地所有权单位填报，项目用地涉及多个所有权单位的，应分别填报。