




机场大道东延工程(金水路至 G1523 甬莞高速)土地勘测定界表

勘测定界单位: 温州市勘察测绘研究院有限公司 (公章)

填表日期: 2022年8月22日

单位: 公顷

序号	权属单位	土地性质	面积	农用地								建设用地				未利用地					
				合计	耕地			林地		交通运输用地		水域及水利设施用地		合计	住宅用地		其他土地		合计	水域及水利设施用地	
					小计	水田	旱地	小计	乔木林地	小计	农村道路	小计	沟渠		小计	农村宅基地	小计	空闲地		小计	河流水面(国有)
1	宁村村股份经济合作社	集体	0.0383	0.0383				0.0383	0.0383												
合计			0.0383	0.0383				0.0383	0.0383												
其中	集体	征收	0.0383	0.0383				0.0383	0.0383												
		使用																			
	国有																				
权属单位盖章确认																					

备注: 权属单位填写**乡(镇、街道)**村或**单位; 土地性质填写集体或国有。